

Terugkoppeling participatie traject Hondenbeleid

De afgelopen weken hebben wij de inwoners van Maassluis gevraagd om mee te denken over het hondenbeleid. 4 weken lang kon iedereen de enquête op de website invullen. Daarnaast is er een interactieve participatie avond geweest waar we in meer detail hebben opgehaald wat de inwoners van Maassluis vinden. Hieronder delen we, samengevat, de bevindingen van het participatie traject en de enquête.

En waarom wel geen hondenbelasting?

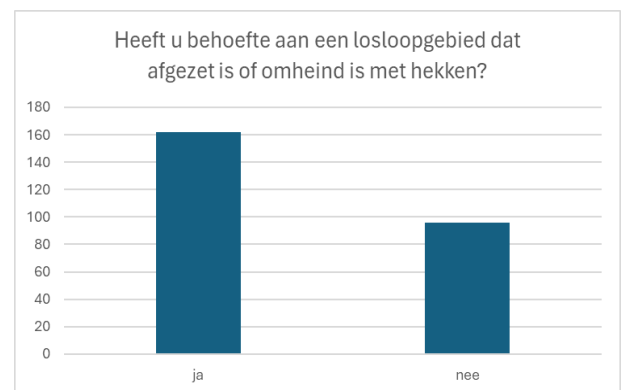
- Nee, Geen kattenbelasting, dus geen hondenbelasting.
- Nee, Opbrengsten wordt niet gebruikt voor het opruimen van de hondenpoep.
- Nee, Hondenpoep moet worden opgeruimd door de baasjes, eigen verantwoordelijkheid
- Ja, om uitlaatplekken en andere faciliteiten aan te leggen!
- Ja, juist om de openbare ruimte op te ruimen!



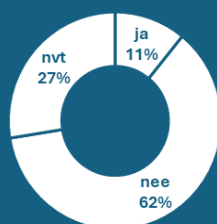
Gemiddeld krijgen de losloopgebieden in Maassluis een 2.7 uit 5.

Over de losloopgebieden zeggen Maassluizers het volgende:

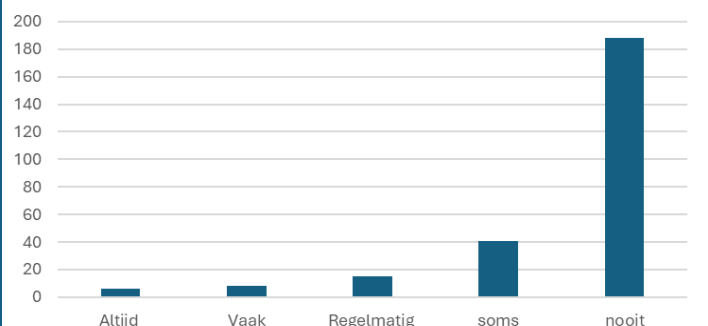
- Omheining? Veiligheid voor de honden maar ook voor fietsers, voetgangers en kinderen!
- Meer prullenbakken bij losloopgebieden zodat poep kan worden opgeruimd!
- Huidige losloopgebieden zijn vaak mooi, ruim en netjes.
- Maar ook klein en soms ligt er veel poep.
- Losloopgebieden zijn nu vaak ver weg voor mensen, behoefte aan betere verdeling.



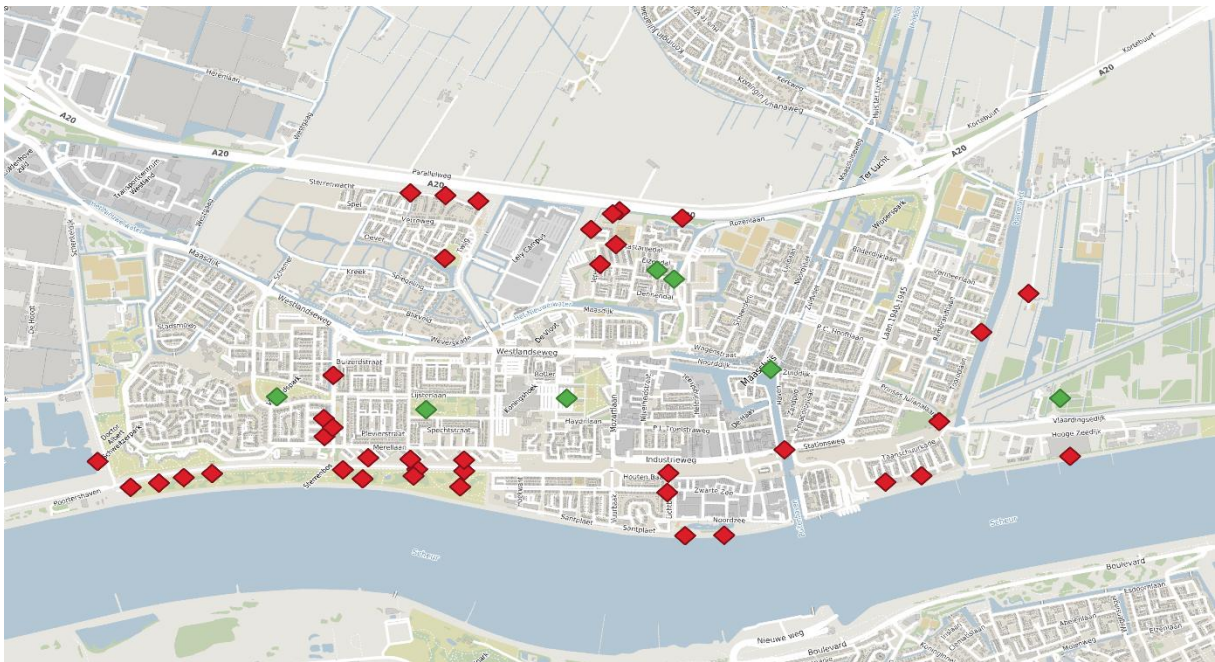
MAAKT U OP DIT MOMENT GEBRUIK VAN EEN HONDEN UITLAATSERVICE?



Ervart u last van hondenuitlaatservices in onze buitengebieden?



Bij de participatie avond kon op de kaart worden aangegeven waar het nu goed gaat en waar het beter kan.



Toelichting groene stipjes;

- Vrijheidspark, lepelaarplantsoen -> gaat het goed, wordt van prullenbakken gebruik gemaakt
- Centrum -> voldoende bakken
- Wielerbaan -> voldoende bakken
- Wilgendal/Elzendal -> voldoende bakken
- Losloopgebieden;
- Gebied dirkwager goed, nog beter als het afgehekt wordt
- Bij kade, dijk op, is oké
- Langswaterweg is het een prima plek, veel ruimte voor honden
- Bij de Zomerdijk ook goed

Toelichting rode stipjes

- De kade, tussen wijk groen en de dijk geen duidelijke afscheiding
- Verduidelijking van waar wel/niet -> ook opruimplicht
- Hoog gras zorgt ervoor dat er niet opgeruimd wordt
- Losloopgebieden;
- Shell op/afrit -> te klein
- Bij avonturis nu losloopgebied, zou honden speeltuin moeten komen/ afgehekt worden
- Geluidswal -> sportveld wordt gebruikt als losloopgebied
- Doortrekken hekwerk langs de waterweg
- Hekken wenselijk want honden schieten alle kanten op

- Woonwijk losloopgebied moet hek hebben
- Bij sterrenbos een waarschuwbord voor fietsen
- Spelende kinderen & honden losloop geschieden

Daarnaast hebben we gevraagd aan mensen om mee te denken over hoe we samen de overlast kunnen verminderen. Daar zijn veel waardevolle ideeën uitgekomen!

Ideeën

- Sjabloon werkt -> top!
- Ludieke plaatjes met dito teksten -> heeft u weleens met nette schoenen in hondenpoep getrapt
- Andere kleur dan geel voor de straatgraffiti
- "Hier spelen kinderen" bewust maken van overige gebruikers
- Mensen toiletten langs de waterweg zodat honden het niet eten en ziek worden
- Meer borden bij probleemgebieden -> Hier geldt aanlijnplicht.
- Campagne voor bewustwording, folder in brievenbus, Borden langs weg, krant, socials
- Overall aan de lijn tenzij anders vermeld en Opruimplicht

Tip: Uitstralen dat het een prioriteit is voor de gemeente met positieve communicatie!

Wat gebeurt er nu met uw terugkoppeling?

Dit is een samenvatting van alles wat is opgehaald! Er hebben meer dan 250 mensen gereageerd op de enquête, naast de waardevolle participatie avond!

- Uw terugkoppeling wordt meegenomen bij het evalueren van ons huidige beleid. Waar nodig passen we dit aan en stellen we het beleid bij.
- Gekeken wordt naar de locatie van de prullenbakken. Waar staan deze nu en waar missen mensen deze. Als het gebied is van de gemeente en we kunnen hem daar legen kunnen we er potentieel een prullenbak neerzetten.
- Sommige gebieden geven meer problemen dan anderen. Met welke ludieke acties kunnen we hier het verschil maken. Hier gaan we actief mee aan de slag!

Op de participatieavond is er veel weergegeven op de kaarten! Maar ook in de enquête hebben veel mensen specifieke locaties genoemd waar het beter kan. Om een volledige kaart te maken gaan we de komende weken al deze locaties toevoegen aan de kaart. Deze kaart kan worden gebruikt om bijvoorbeeld te beslissen waar we met de straatgraffiti aan de slag gaan!

